



Základní filozofie Geogetu

Lu z HaLuMa

Setkání s GeoGetem

Začátečníci

1. 2. 2014



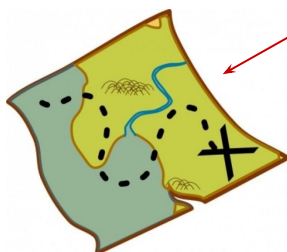

Proč jej potřebujeme?

Nestačí jen z webu nahrát nebo opsat pár souřadnic? A mysteryky mít vyluštěné na papírku?



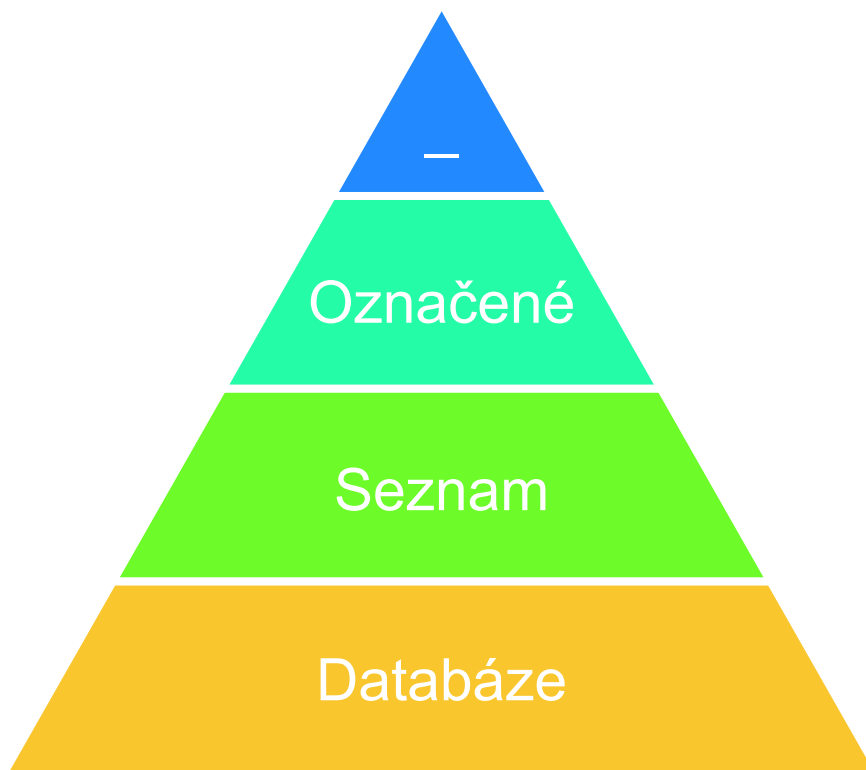


Co Geoget dělá?





Organizace dat



geoget - GeoGet

Databáze Seznam Výběr Hledat Body Waypointy Referenční bod

Ref: N50°3.184' E014°32.142' test test

Filtr: Výchozí

ID	Info	Status	Distance
GC13BJQ	TS34		191.2
GC13D41	MS2A		70.9
GC13NT0	TRB2		124.3
GC1465F	URBB		208.9
GC14XRT	TRAB		131.5
GC157D2	MR3B		306.9
GC158MY	TRA2		23.7
GC188MF	TR12		209.8
GC19VKG	MS33		104.7
GC1A34F	TR12		125.7
GC1ADY2	MR2B		85.8
GC1AXTP	TS2B		237.7
GC1DQJX	MR33		86.7

5/13+36 (6) Σ 49328+52406/49327/402900



Základní pojmy

Databáze

V ní jsou uložena všechna data.

Seznam

Vybraná množina dat, se kterou chceme pracovat.



Základní pojmy

Bod

Geocache (či cokoliv jiného), na konkrétních souřadnicích, s nějakým ID, jménem, a dalšími vlastnostmi.

Waypointy

Doplňují **Bod** o další souřadnice. Doporučené parkování, stage multikeší, atd.



Základní pojmy

Plugin

Doinstalovatelný doplněk Geogetu, který může kdokoliv vytvořit a přidat do programu nové funkce.
